



## CHAMBRES D'HÔTES LE BALAD'OÙ - LA BOURBOULE - MASSIF DU SANCY

### CHAMBRES D'HÔTES LE BALAD'OÙ - LA BOURBOULE

Bienvenue dans nos 2 chambres d'hôtes à La Bourboule - Massif du Sancy - La chambre d'ICI (à partir de 90€) et la chambre d'AILLEURS (à partir de 85€)

<https://lebaladou-labourboule.fr>



Agnès et Pascal BARJAUD

☎ 04 73 65 03 52

**A** Chambres d'Hôtes Le Balad'Où - La

Bourboule - Massif du Sancy : 106 chemin des  
Coux 63150 La Bourboule





## Chambres d'Hôtes Le Balad'Où - La Bourboule - Massif du Sancy



LA CHAMBRE D'ICI



LA CHAMBRE D'AILLEURS



Maison récemment rénovée, située versant sud vallée de la Dordogne, vue panoramique, deux chambres avec salles de bain équipées et TV connectées ainsi qu'une grande salle de petit déjeuner, grand jardin, parkings et garage pour deux roues. Randonnées, ski et visites.

Agnès et Pascal vous accueillent dans leur maison de famille rénovée et adaptée pour vous recevoir. Tous deux originaires du Massif du Sancy; ils sauront vous conseiller afin de profiter au mieux de votre séjour (week-end, petite ou grande semaine) chez eux dans cet environnement privilégié. (Pour des séjours plus longs prendre contact.) Le BALAD'OUÛ (nom dérivé d'un Puy de l'Adventour) se situe à proximité de toutes les commodités de la ville de **La BOURBOULE**, en plein soleil, sur le versant sud de la vallée glaciaire de la Dordogne. Vous disposerez d'un **parking privé gratuit** (possibilité de branchement électrique temporaire) et d'un espace de vie très confortable au sein de cette maison partagée avec eux. Ils vous proposent :

- Deux chambres doubles, aux ambiances différentes, équipées avec TV connectée (WIFI gratuit), ainsi que d'une salle de bain privative :
  - 1-La chambre d'ici (**90€**) : au rez-de-chaussée avec grande salle bain (WC, vasque, douche et **baignoire**)
  - 2- La chambre d'ailleurs (**85€**): à l'étage avec salle de bain (vasque, douche) et **WC séparé** Possibilité de lit d'enfant, **lit d'appoint** (**25€**)
- Une salle commune pour les **petits-déjeuners compris** (produits maison), détente, lecture, jeux de société avec internet (WIFI et filaire RJ 45) permettant le télétravail. - Chaque chambre dispose d'un espace extérieur privatif aménagé (table et chaises)
- Une **grande terrasse** en façade avec vue panoramique sur la vallée.
- Un **grand jardin** en terrasses avec vue
- Un local à ski
- Un espace de séchage des habits
- Amoureux des **animaux**, ceux-ci y sont les bienvenus (sous condition) **10€**
- Pour les **deux roues** (cycliste, VÉTÉTiste, cyclotouriste, motards : Un espace de stationnement dédié couvert ou pas Un espace de rangement et de séchage des habits Des conseils sur les itinéraires sur et hors route (\*.gpx, \*.kml) à la demande Possibilité de location, par un professionnel partenaire, de VTTAE Station de lavage tout proche
- Pour les **skieurs** : Ski alpin (14 km du Mont-Dore, 37 km de Super Besse, 28 km de Chastreix-Sancy) Ski nordique (4 km de Charlannes, 7 km de La Stèle, 12 km du Capucin)
- À proximité : Le massif du Sancy et tous ses attraits touristique-culturo-sportifs et patrimoniaux (GR 30, GR 4, GTVA, Boucle du Sancy, les lacs d'Auvergne, les églises romanes, les châteaux) Le Cézalier véritable Mongolie auvergnate Clermont Ferrand et ses infrastructures (gare et aéroport) La chaîne des Puys et la faille de Limagne classées au patrimoine mondial de l'UNESCO (le Puy de Dôme, Vulcania, le cratère de Lemptégy) Le Livradois Forez et sa Toscane d'Auvergne Les départements voisins et proches comme le Cantal, la Corrèze





## Infos sur l'établissement



Dans maison  
Entrée indépendante  
Jardin commun

Nous mettons à disposition  
-Un garage couvert pour les deux roues 🏍️  
-Ainsi qu'un espace de séchage des vos vêtements 🧺  
-Ainsi qu'un jardin 🌿 en terrasses que nous contribuons à rendre le plus agréable 🌳 possible  
-Chaque chambre dispose d'un petit espace extérieur privatif avec table et chaises 🪴  
-La salle de détente et de petit-déjeuner s'ouvre sur une grande terrasse avec vue panoramique sur la Bourboule 🌄



Local à skis

🏂 Nous mettons à disposition un local à ski 🏂 où vous pourrez aussi mettre vos tenues à sécher  
Un prestataire, partenaire de l'OT , offre la possibilité de louer des VTAE 🚲 à la 1/2 journée et journée de grande qualité (GIANT) ainsi que des ballades accompagnées 🚶‍♀️ 🚶‍♂️  
<https://www.sancy.com/voir-faire/activites-pleine-nature/vtt/vtt-trotinette-electrique>



Réseaux

Accès Internet

WIFI GRATUIT 📶 partout ET RJ45 dans la salle de détente (Télétravail 🏠)  
Androïd TV dans les chambres avec toutes les chaînes TNT qui disposent aussi de toutes vos applications de streaming 📺 (Netflix, MyCanal, Prime Vidéo) qui vous permettront de profiter des vos abonnements grâce au WIFI ou en les Castant 📺



Stationnement

Parking  
Parking privé

En plus des 3 places de Parkings privées 🚗 nous mettons à disposition pour la nuit une prise électrique extérieure GREEN'UP 🌱 afin de recharger un véhicule électrique 🚗 de 20h00 à 08h00 🕒 option payante (2€) , la mise à disposition du câble de recharge Type 2 🚗16A est gratuite



Services

Nettoyage / ménage  
🛏️ Rafraîchissement du lit et de la chambre journalier à la demande



Extérieurs

La maison dispose de grands et plusieurs espaces extérieurs :





## LA CHAMBRE D'ICI



Chambre



2  
personnes



1  
chambre



15  
m<sup>2</sup>



### La chambre d'ici: A partir de 90€

Agnès et Pascal ont choisi de vous faire partager un univers qui se rapproche du Buron de nos montagnes: Ambiance bois, sports d'hivers et rustique "chic"!

- Spacieuse toute équipée avec un lit double de 160 (lit bébé sur demande ou lit d'appoint en option) , elle est de plein pied.
- WIFI gratuit.
- Accès directe sur une terrasse partagée avec votre petit coin privatif.
- TV Android connectée avec toutes les chaînes de la TNT et vous permettra de profiter de vos propres abonnements à vos plateformes préférées .
- Salle de bain spacieuse avec vasque, WC, douche et baignoire.



- Un petit coin lecture à disposition devant le logement
- Accès, à l'étage, à la salle de petit déjeuner, détente (jeux de société) , lecture (bibliothèque) , Internet en WIFI gratuit ou filaire (RJ45) permettant le télétravail. Cet espace donne accès à une grande terrasse orientée plein sud et réalisée pour vous sur laquelle vous pourrez ainsi vous y détendre, profiter de la vue à 180° sur la vallée de la Dordogne, la BOURBOULE ainsi que les montagnes alentour (Plateau de Charlannes, le rocher de l'Aigle, le Massif Adventif, le Puy Gros, le Tenon et la Banne d'Ordanche). Autant d'invitation à la randonnée.

• L'ensemble de nos hôtes auront accès, à l'arrière du logement, à un grand jardin, en escalier, qui leurs est totalement dédié et que nous contribuons à améliorer afin qu'il offre vous repos et quiétude en pleine nature.

Soyez les bienvenus!

Agnès et Pascal



## Pièces et équipements

<i>Chambres</i>	Chambre(s): 1	dont Suite: 1
	Lit(s): 1	dont lit(s) 1
		pers.: 0
		dont lit(s) 2
		pers.: 1
	Chambre double avec lit de 160 pour 2 locataires adultes ☐ , possibilité lit d'appoint (90/190) pour 3 ème locataire de plus de 3 ans au prix de 25€ ☐☐, bébé de moins 3 ans ☐ lit pliant prêté gracieusement	



## LA CHAMBRE D'AILLEURS



Chambre



2  
personnes



1  
chambre



13  
m<sup>2</sup>



### La chambre d'ailleurs: A partir de 85€

Agnès et Pascal ont choisi de vous inviter à vivre une expérience exotique, cosmopolite illustrée par une décoration inspirée de leurs voyages, à l'étranger, avec, comme fil conducteur, l'univers du monde de HERGE et son célèbre TINTIN.

- Spacieuse, toute équipée, avec un lit double de 160 (lit bébé sur demande ou lit d'appoint en option) .
  - WIFI gratuit .
  - Accès indirecte sur un bout de jardin partagé avec votre petit coin privatif.
  - TV Android connectée avec toutes les chaînes de la TNT laquelle vous permettra de profiter de vos propres abonnements à vos plateformes préférées .
  - Salle de bain ouverte vasque, douche et WC fermés.
  - Au même étage une salle de petit déjeuner, détente (jeux de société) , lecture (bibliothèque) , Internet en WIFI gratuit ou filaire (RJ45) permettant le télétravail. Cet espace donne accès à une grande terrasse orientée plein sud et réalisée pour vous sur laquelle vous pourrez ainsi vous détendre, profiter de la vue à 180° sur la vallée de la Dordogne, la BOURBOULE ainsi que les montagnes alentour (Plateau de Charlannes, le rocher de l'Aigle, le Massif Adventif, le Puy Gros, le Tenon et la Banne d'Ornanche). Autant d'invitation à la randonnée.
  - L'ensemble de nos invités auront accès, à l'arrière du logement, à un grand jardin, en escalier, qui leurs est totalement dédié et que nous contribuons à améliorer afin qu'il vous offre repos et quiétude en pleine nature.
- Soyez les bienvenus!  
Agnès et Pascal

### Pièces et équipements

<i>Chambres</i>	Chambre(s) : 1	dont Suite: 1
	Lit(s) : 1	dont lit(s) 1
		pers.: 0
		dont lit(s) 2
		pers.: 1
	Chambre double avec lit de 160 pour 2 locataires adultes □ , possibilité lit d'appoint (90/190) pour 3 ème locataire de plus de 3 ans au prix de 25€ □□, bébé de moins 3 ans □ lit pliant prêt gratuitement	
<i>Salle de bains / Salle d'eau</i>	Salle de bains avec douche	
	Sèche cheveux	

# A savoir : conditions de la location

<i>Arrivée</i>	1 ☞ ☞ 1 ☞ ☞ Le mieux est d'arriver entre 17 et 18H00 afin que nous puissions bien vous accueillir ☺ Pour une arrivée plus tardive merci de prévenir par téléphone au 04 73 65 03 52 ☎
<i>Départ</i>	1 ☞ ☞ Merci d'organiser votre départ avant 10H00 ☺
<i>Langue(s) parlée(s)</i>	Allemand Anglais Espagnol Français
<i>Annulation/Prépaiement/Dépot de garantie</i>	– Annulation par le client : -Toute annulation doit être notifiée par mail, téléphone ou courrier au propriétaire. -Si l'annulation intervient plus de 15 jours avant le début du séjour, l'acompte sera remboursé au client. -Si l'annulation intervient moins de 15 jours avant le début du séjour, l'acompte reste acquis au propriétaire. -Si le client ne se manifeste pas avant 19 heures le jour prévu de début du séjour (sauf arrivée tardive préalablement précisée au propriétaire), le présent contrat devient nul de plein droit et le propriétaire peut disposer de ses chambres d'hôtes. L'acompte reste acquis au propriétaire qui se réserve le droit de réclamer le solde du prix de l'hébergement. -En cas de séjour écourté, le prix correspondant au coût de l'hébergement reste intégralement acquis au propriétaire sauf cas de force majeure.
<i>Moyens de paiement</i>	Cartes de paiement Espèces Paypal Virement bancaire  1- LORS DE LA RESERVATION DEPUIS CE SITE : ☞ ☞ ☞ ☞ SEULS LES PAYEMENTS DEPUIS PAYPAL SONT POSSIBLES AVEC UN COMPTE PAYPAL OU SANS COMPTE PAYPAL PAR CB 2- SUR PLACE LE PAYEMENT DU SOLDE EST POSSIBLE PAR : ☞ ☞ ☞ CB, VISA, MASTER CARD , VIREMENT BANCAIRE, PAYPAL , ESPECES, WERO .
<i>Petit déjeuner</i>	Inclus dans le prix de la location, il est préparé avec soins en l'espérant copieux et élaboré avec des produits faits maison pour l'ensemble ☞☞☞☞☞ ☞☞☞☞☞
<i>Ménage</i>	Les chambres sont rafraichies journalierement ☞☞ à la demande
<i>Draps et Linge de maison</i>	Draps et/ou linge compris  Draps et linges sont fournis de plus, ☞ Agnès a fabriqué pour vous shampoing et savons solides ♻️ responsables et respectueux de l'environnement ☺ ☺
<i>Enfants et lits d'appoints</i>	Lit bébé  Lit bébé (moins de 3 ans) prêté gracieusement sur demande , lit d'appoint en option payante pour 3ème locataire de plus de 3 ans
<i>Animaux domestiques</i>	Les animaux sont admis. Sous conditions☺☞☞ RÈGLEMENTATION GÉNÉRALE POUR L'HÉBERGEMENT D'ANIMAUX DE COMPAGNIE

## Tarifs

Chambres d'Hôtes Le Balad'Où - La Bourboule - Massif du Sancy

Nos tarifs et nos disponibilités sont actualisés sur notre site :  
<https://lebaladou-labourboule.fr>

# Mes recommandations

Découvrir le Massif du Sancy

Toutes les activités et Loisirs

OFFICE DE TOURISME DU MASSIF DU SANCY

[WWW.SANCY.COM](http://WWW.SANCY.COM)

MASSIF DU  
SANCY



Auvergne France



## Régina

☎ 04 73 81 09 22

48 avenue Alsace Lorraine

🌐 <http://www.hotelregina-labourboule.com>

0.5 km

📍 La Bourboule



Cuisine française proche de la nature.



## Restaurant du Casino de La Bourboule

☎ 04 73 65 54 45

Quai Maréchal Fayolle

🌐 <http://www.casino-labourboule.com/>

1.2 km

📍 La Bourboule



Cuisine inventive à base de produits frais.



## Auberge de la Golmotte

☎ 04 73 65 05 77

Le Barbier

🌐 <http://www.aubergelagolmotte.com>

5.7 km

📍 Mont-Dore



Cuisine soignée dans le cadre typique d'une ferme de montagne.



## La Ferme de L'Angle

☎ 04 73 65 02 11

267 route de l'Angle

🌐 <http://www.fermedelangle.fr>

5.7 km

📍 Mont-Dore



Repas à la ferme, potée auvergnate, pommes de terre truffadées, desserts maison. Pensez à réserver !



## Le Buron du Col

☎ 04 73 22 14 25

Col de la Croix Morand

🌐 <https://www.buronducol.fr/>

8.0 km

📍 Chambon-sur-Lac



Nous vous accueillons au buron du col de la Croix-Morand, entièrement restauré, à 1401 mètres d'altitude. Découvrez notre auberge : restaurant, café, boissons, glaces...

# Mes recommandations (suite)

Découvrir le Massif du Sancy

Toutes les activités et Loisirs

OFFICE DE TOURISME DU MASSIF DU SANCY

[WWW.SANCY.COM](http://WWW.SANCY.COM)

MASSIF DU SANCY



Auvergne France



## Aux 500 Diabes

☎ 04 73 88 81 71

31 route de Chambon-des-Neiges

🌐 <http://www.500diabes.com>

9.2 km

📍 Chambon-sur-Lac



Cuisine du terroir élaborée à partir de produits frais et locaux, cadre montagnard, terrasse sur place et à emporter.



## Auberge le Taraffet

☎ 04 73 22 31 17

360 route de Chareire Chareire

🌐 <http://gite-auberge-le-taraffet.fr>

12.2 km

📍 Picherande



Plats régionaux sur commande : truffade, potée, chou farci, coq au vin, tarte aux myrtilles et framboises. Dans une ancienne ferme rustique de montagne.



## Chez La Jeanne

☎ 04 73 22 31 72

60 Les Barraires

14.1 km

📍 Picherande



Bar, crêperie, brioche de tomme, confitures maison. Point Vert Crédit Agricole



## Auberge du Cézallier

☎ 04 43 05 15 23

Le Bourg

🌐 <http://www.aubergecezallier.com>

29.1 km

📍 Montgreleix



Nichée au cœur des montagnes du Cantal, notre auberge vous accueille dans une ambiance chaleureuse et authentique, fidèle à l'esprit de la région. Ici, la convivialité se partage autour de la table, et le goût du vrai s'invite dans chaque assiette.



## Sancy' O - Pôle Aqualudique de La Bourboule

☎ 04 73 21 16 24

208 boulevard des Vermières

🌐 <http://www.piscine-labourboule.fr>

0.2 km

📍 La Bourboule



L'équipe de Sancy' O vous accueille quotidiennement pour vous offrir un moment ludique, de bien-être ou sportif, seul, en famille ou entre amis.

# Mes recommandations (suite)

Découvrir le Massif du Sancy

Toutes les activités et Loisirs

OFFICE DE TOURISME DU MASSIF DU SANCY  
[WWW.SANCY.COM](http://WWW.SANCY.COM)

MASSIF DU SANCY



Auvergne France



## Balnéothérapie - Grands Thermes de La Bourboule

☎ 04 73 81 21 39

76 boulevard Georges Clemenceau  
BP 85

🌐 <https://www.grandsthermes-bourboule.com>  
1.0 km

📍 La Bourboule



L'espace bien-être des Grands Thermes de La Bourboule vous propose 2 forfaits de balnéothérapie à l'eau thermale.



## Activités de Sancy Sports Nature

☎ 06 07 13 89 35

Parc Fenestre

🌐 <https://sancysportsnature.com/>

1.0 km

📍 La Bourboule



Sur réservation : sorties accompagnées E-trottinettes tout terrain, VTT, VTT à assistance électrique, biathlon, course d'orientation. Location VTT et VTT à assistance électrique.



## Escape Time Sancy

☎ 06 16 88 39 37

43 rue Sedaiges

🌐 <https://escapetime-sancy.fr/>

1.0 km

📍 La Bourboule



Coopération, exploration et réflexion vous permettront de revenir victorieux de cette expérience ! N°1 aux Escape Game Awards 2022 pour la région Auvergne.



## Attractions Parc Fenestre

☎ 06 58 31 69 44

Avenue Agis Ledru

🌐 <http://parcfenestre.com>

1.0 km

📍 La Bourboule



En famille ou entre amis, venez profiter d'une journée riche en émotions. C'est au total, 14 attractions que vous pourrez découvrir ! Petits et grands peuvent en effet y découvrir toute une flopée d'activités divertissantes.



## Casino de La Bourboule

☎ 04 73 65 54 45

Quai du Maréchal Fayolle

🌐 <http://www.casino-labourboule.com/>

1.1 km

📍 La Bourboule



50 machines à sous, jeux de la boule, roulette et Black Jack électroniques, restaurant, bar et animations.

# Mes recommandations (suite)

Découvrir le Massif du Sancy

Toutes les activités et Loisirs

OFFICE DE TOURISME DU MASSIF DU SANCY

[WWW.SANCY.COM](http://WWW.SANCY.COM)

MASSIF DU SANCY



Auvergne France



## Pistes de raquettes - Secteur Murat-le-Quaire

☎ 04 73 65 53 13

Super Murat

1.2 km

📍 Murat-le-Quaire



Deux circuits raquettes balisés dans les bois et sur les estives, sous la Banne d'Ordanche, de 3 et 8 km



## Site de pêche du plan d'eau du Pré Cohadon à Murat-le-Quaire

☎ 04 73 65 53 13

Route de La Banne d'Ordanche

1.5 km

📍 Murat-le-Quaire



Le plan d'eau est situé à 1100 m d'altitude, sa superficie est 2,5 ha et sa profondeur de 4 m. Il est peuplé de gardons, goujons, carpes, tanches et truites.



## Ski de fond - Secteur La Bourboule - Charlannes

☎ 04 73 65 57 71

Zone nordique Sancy Ouest - Plateau de Charlannes

📄 <https://www.sancy.com/pratique/enne>

1.8 km

📍 La Bourboule



Le secteur de La Bourboule - Charlannes, situé entre 1150m et 1450m d'altitude, compte 5 pistes en forêt et 1 itinéraire de liaison.



## Pistes de raquettes - Secteur La Bourboule - Charlannes

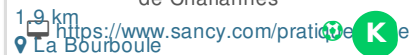
☎ 04 73 65 57 71

Zone nordique Sancy Ouest - Plateau de Charlannes

1.9 km

📍 La Bourboule

📄 <https://www.sancy.com/pratique/enne>



Venez découvrir le secteur boisé de Charlannes avec 3 itinéraires en boucle, 1 piste Tibou Spécial Famille, 1 piste multi-activités et 1 itinéraire de liaison vers le secteur de La Tour d'Auvergne La Stèle.



## Espace Sancy VTT-FFC - La Stèle

☎ 04 73 65 57 71

4.1 km

📍 La Bourboule



L'Espace Sancy VTT-FFC Sancy offre 51 pistes et 571 km d'itinéraires balisés pour la famille et les sportifs, répartis sur 4 secteurs dont un secteur Le Mont-Dore / La Bourboule / La Stèle / Murat-le-Quaire.

# Mes recommandations (suite)

Découvrir le Massif du Sancy

Toutes les activités et Loisirs

OFFICE DE TOURISME DU MASSIF DU SANCY

[WWW.SANCY.COM](http://WWW.SANCY.COM)

MASSIF DU SANCY





Auvergne France



## Ski de fond - Secteur La Tour d'Auvergne - La Stèle - Espace Sport Nature

☎ 04 73 21 54 32

Zone nordique Sancy Ouest - La Stèle

4.1 km <https://www.sancy.com/pratique/enneigement/>  La Bourboule 



Le secteur de La Tour d'Auvergne - La Stèle offre 10 pistes en forêt et sur le plateau d'altitude, entre 1250m et 1450m d'altitude : 3 itinéraires de liaison, 1 espace ludique aménagé pour les débutants. 1 piste de luge.



## Pistes de raquettes - Secteur La Tour d'Auvergne - La Stèle - Espace Sport Nature

☎ 04 73 65 57 71

Zone nordique Sancy Ouest - La Stèle

4.1 km <https://www.sancy.com/enneigement/>  La Bourboule 



Le secteur raquettes de La Tour d'Auvergne La Stèle compte 4 itinéraires en boucle en forêt, 3 itinéraires de liaison, 1 itinéraire multi-activités et 1 piste de luge. Location matériel possible sur place.



## Activités de l'École du Ski de Fond Sancy Nordic

☎ 09 72 11 01 53

<https://www.sancynordic.com/>

4.8 km  Mont-Dore 



École de ski et activités nordiques : ski de fond, skating, classique, biathlon, ski de randonnée, raquettes. Cours, stages, découvertes et balades. Nouveauté unique en Auvergne : biathlon à 50 m ou 10 m 22LR ou à plomb possible avec ou sans enneigement.



## Pistes de raquettes - Secteur Le Mont-Dore - Le Capucin

☎ 04 73 65 20 21

Salon du Capucin

<https://www.sancy.com/pratique/enneigement/>  Mont-Dore 

Le secteur le Mont-Dore - le Capucin offre 4 itinéraires en boucle en forêt et 2 liaisons vers le plateau d'altitude.





## Ski de Fond - Secteur Le Mont-Dore - Le Capucin

☎ 04 73 65 20 21

Salon du Capucin

<https://www.sancy.com/pratique/enneigement/>

4.9 km  Mont-Dore 

Le secteur du Mont-Dore Le Capucin, situé entre 1250 et 1450 m d'altitude, propose 7 pistes en forêt, 3 itinéraires de liaison et 1 espace ludique pour débutants et 1 piste de luge.



## Site d'escalade du Mont-Dore

☎ 04 73 65 20 21

4.9 km  
📍 Mont-Dore



Nombreuses voies sur le site du Capucin. Niveau de difficulté du 4A au 8A+.



## Espace Sancy VTT-FFC - Le Mont-Dore

☎ 04 73 65 20 21

5.0 km  
📍 Mont-Dore



L'Espace Sancy VTT-FFC offre 51 pistes et 571 km d'itinéraires balisés pour la famille et les sportifs, répartis sur 4 secteurs dont un secteur Le Mont-Dore / La Bourboule / La Stèle / Murat-le-Quaire.



## Patinoire

☎ 04 73 65 06 55  
Rue Georges Lagaye

📄 <https://lemontdore.fr/activites/patinoire>

5.0 km  
📍 Mont-Dore



La patinoire du Mont-Dore possède une piste de 900 m<sup>2</sup> en glace naturelle. Séances publiques en musique. Patins à partir de la pointure 23.



## Bowling / Bar

☎ 04 73 65 06 55  
Avenue de la Libération

📄 <https://lemontdore.fr/activites/bowling>

5.0 km  
📍 Mont-Dore



6 pistes homologuées avec scorers\*, bumpers\*\* pour les enfants à partir de 7 ans (chaussures à partir de la pointure 30). Une piste de bowling accessible aux personnes à mobilité réduite. Pas de réservation possible.



## Sites de parapente du Mont-Dore

☎ 04 73 65 20 21  
📄 <http://www.lauravl.fr/>

5.1 km  
📍 Mont-Dore



Vu du ciel, le Massif du Sancy offre une vision unique, celle des volcans et des lacs éparpillés, bordés de forêts. Les ailes artificielles des hommes se plaisent ici, à virevolter au dessus des sommets du massif.

# Mes recommandations (suite)

Découvrir le Massif du Sancy

Toutes les activités et Loisirs

OFFICE DE TOURISME DU MASSIF DU SANCY  
[WWW.SANCY.COM](http://WWW.SANCY.COM)



## Mont-Dore Aventures - Parcours dans les arbres

☎ 04 73 65 00 00  
Salon du Capucin

🌐 <https://lemontdore.fr/activites/mont-dore>

5.2 km  
📍 Mont-Dore



Venez découvrir Mont-Dore Aventures, le parcours dans les arbres de la forêt centenaire du Capucin !



## Funiculaire du Capucin

☎ 04 73 65 01 25  
Rue René Cassin

5.2 km  
📍 Mont-Dore



Plus ancien funiculaire électrique de France qui a fêté en 2023 ses 125 ans !



## Via Ferrata du Capucin

☎ 04 73 65 00 00  
Le Capucin

🌐 <https://lemontdore.fr/activites/via-ferrata>

5.3 km  
📍 Mont-Dore



Via ferrata : à mi-chemin entre escalade et rando sportive. Pratique autonome ou encadrée.



## Luge d'été Lego® du Mont-Dore

☎ 04 73 65 06 29  
Parc des Léchades

🌐 <https://lemontdore.fr/activites/luge-d-ete>

5.4 km  
📍 Mont-Dore



La luge d'été LEGO® : une aventure unique pour vivre les meilleures sensations de glisse !



## Ski de fond - Secteur de Chastreix - Chastreix-Sancy

☎ 04 73 21 52 00

🌐 <https://www.sancy.com/pratique/enne>

6.7 km  
📍 Chastreix



Le secteur de Chastreix-Sancy, situé entre 1350m et 1450 m d'altitude, compte 4 pistes de ski de fond et 2 itinéraires de liaison.



## Pistes de raquettes - Secteur de Chastreix - Chastreix-Sancy

☎ 04 73 21 52 00

📄 <https://www.sancy.com/pratique/enne>

6.7 km

📍 Chastreix



Le secteur raquettes de Chastreix-Sancy compte 1 itinéraire en boucle et 2 itinéraires de liaison, en forêt et sur le secteur d'altitude.



## Activités de l'École du Ski Français de Chastreix- Sancy

☎ 04 73 21 54 11

Chastreix-Sancy

📄 <https://www.esf-chastreix.fr/>

6.7 km

📍 Chastreix



Cours de ski de descente, de fond, nouvelles glisses. Classes de neige et groupes.



## La Tyrolienne à virages du Mont-Dore

☎ 04 73 65 35 71

Le pied du Sancy

📄 <https://lemontdore.fr/activites/la-tyrolienne>

7.3 km

📍 Mont-Dore



Unique en Auvergne, la tyrolienne à virages du Mont-Dore va vous faire vivre un moment unique ! Accrochez-vous bien : 2 minutes 30 de descente pour faire le plein de sensations fortes.



## Téléphérique du Sancy

☎ 04 73 65 02 23

Le pied du Sancy

📄 <https://lemontdore.fr/activites/le-telepherique>

7.5 km

📍 Mont-Dore



Le Téléphérique du Sancy est le moyen le plus rapide et le plus facile de découvrir le Puy de Sancy, le plus haut volcan de France !



## Station de ski du Mont- Dore

☎ 04 73 65 02 23

Le Pied du Sancy

📄 <https://www.sancy.com/decouvrir/tout>

7.5 km

📍 Mont-Dore



Cette station familiale située entre 1200 et 1850m d'altitude, vous propose un domaine skiable de 33 pistes. Petits et grands, débutants et confirmés, trouveront leur terrain de jeux sur cette station de ski.

# Mes recommandations (suite)

Découvrir le Massif du Sancy

Toutes les activités et Loisirs

OFFICE DE TOURISME DU MASSIF DU SANCY  
[WWW.SANCY.COM](http://WWW.SANCY.COM)



## Activités de l'École du Ski Français du Mont-Dore

☎ 04 73 65 07 43

Station du Mont-Dore - Le pied du Sancy BP 72

📄 <https://www.esf-lemontdore.fr/>  
7.6 km  
📍 Mont-Dore



Cours particuliers ou collectifs de ski alpin, de ski nordique et de snowboard. Ski de randonnée, hors-pistes, biathlon. Infos et réservation sur notre site internet. Merci de privilégier le mail pour nous contacter.



## Sancy Cheval - Randonnée équestre

☎ 06 81 59 59 91

Baffaud

8.3 km  
📍 Chastreix



Promenade, randonnée en montagne de 1h à 4h, à la journée ou week-end avec des chevaux expérimentés. Itinérance ou randonnée en étoile.



## Station de ski de Chastreix-Sancy

☎ 04 73 21 52 00

📄 <https://www.sancy.com/decouvrir/toute>

8.8 km  
📍 Chastreix



Située entre 1350 et 1730 m d'altitude, sur le versant Ouest du Sancy, la station de ski familiale par excellence et bénéficie d'une vue incomparable sur le Sancy.



## Tyrolienne Fantasticable

☎ 04 73 79 60 03

Rond-point des Pistes Télésiège de la Falaise

📄 <https://superbesse.com/activites/a-off>

11.8 km  
📍 Super-Besse



Faites le plein de sensations et venez vivre une expérience unique avec la Tyrolienne Fantasticable.



## Station de ski de Super-Besse

☎ 04 73 79 60 03

Rond-point des Pistes

📄 <https://www.sancy.com/decouvrir/toute>

12.0 km  
📍 Super-Besse



La station familiale de ski de Super-Besse, située entre 1350 et 1850 m d'altitude est idéale pour apprendre à skier et profiter de la montagne l'hiver.



## Activités de l'École du Ski Français de Super-Besse

☎ 04 73 79 61 75

Ronde de Vassivière

🌐 <https://www.esfsuperbesse.com/>

12.1 km

📍 Super-Besse



Ecole de ski français de Super-Besse.



## Pistes de raquettes - Secteur Super-Besse - Madalet

☎ 04 73 79 62 06

Chalet du Madalet

🌐 <https://www.sancy.com/pratique/enne>

12.4 km

📍 Super-Besse



Le secteur raquettes de Super-Besse Madalet se trouve dans la station de Super-Besse. Il propose 4 itinéraires en boucle et 1 itinéraire de liaison.



## Ski de Fond - Secteur Super-Besse - Plaine des Moutons

☎ 04 73 79 62 06

Plaine des Moutons

🌐 <https://www.sancy.com/pratique/enne>

12.5 km

📍 Super-Besse



La Plaine des Moutons est un secteur d'altitude, situé entre 1400 et 1600m d'altitude. Ce secteur offre 3 pistes de ski de fond.



## Espace Sancy VTT-FFC - Super Besse

☎ 04 73 79 60 29

12.5 km

📍 Super-Besse



L'Espace Sancy VTT-FFC offre 51 pistes et 571 km d'itinéraires balisés pour la famille et les sportifs, répartis sur 4 secteurs dont un secteur Besse / Super-Besse



## Espace Sancy VTT-FFC - Chambon-sur-Lac

☎ 04 73 88 62 62

13.2 km

📍 Chambon-sur-Lac



L'Espace Sancy VTT-FFC offre 51 pistes et 571 d'itinéraires balisés pour la famille et les sportifs, répartis sur 4 secteurs dont un secteur Saint-Diéry / Saint-Victor-la-Rivière / Saint-Nectaire / Murol-Beaune / Chambon-sur-Lac



## Auvergne Montgolfière : vol en montgolfière

☎ 04 73 88 40 00

Lac Chambon - Plage Chambon 45  
route de Chambon

🌐 <http://www.auvergne-montgolfiere.com>  
13.3 km

📍 Chambon-sur-Lac



Une aventure unique entre ciel et terre, portée par les vents. Deux sites de décollage : Massif du Sancy et Chaîne des Puys.



## Lac Chambon - Baignade Chambon

☎ 04 73 88 62 62

13.6 km

📍 Chambon-sur-Lac



C'est un lac de barrage aménagé pour la baignade et les sports nautiques. Le lac Chambon est labellisé Pavillon Bleu.



## Espace Sancy VTT-FFC - Picherande

☎ 04 73 22 30 83

14.3 km

📍 Picherande



L'Espace Sancy VTT-FFC offre 51 pistes et 571 km d'itinéraires balisés pour la famille et les sportifs, répartis sur 4 secteurs dont un secteur Chastreix / Picherande / Egliseneuve d'Entraigues



## Espace Sancy VTT-FFC - Murol

☎ 04 73 88 62 62

15.1 km

📍 Murol



L'Espace Sancy VTT-FFC offre 51 pistes et 571 km d'itinéraires balisés pour la famille et les sportifs, répartis sur 4 secteurs dont un secteur sur Saint-Diéry / Saint-Victor-la-Rivière / Saint-Nectaire / Murol-Beaune / Chambon-sur-Lac.



## Espace Sancy VTT - Saint-Victor-la-Rivière

☎ 04 73 88 62 62

15.5 km

📍 Saint-Victor-la-Rivière



L'Espace Sancy VTT-FFC offre 51 pistes et 571 km d'itinéraires balisés pour la famille et les sportifs, répartis sur 4 secteurs dont un secteur Saint-Diéry / Saint-Victor-la-Rivière / Saint-Nectaire / Murol-Beaune / Chambon-sur-Lac.

# Mes recommandations (suite)

Découvrir le Massif du Sancy

Toutes les activités et Loisirs

OFFICE DE TOURISME DU MASSIF DU SANCY

[WWW.SANCY.COM](http://WWW.SANCY.COM)

MASSIF DU SANCY



Auvergne France



## Pistes de raquettes - Secteur Besse - Pertuyzat

☎ 04 73 79 52 84

Pertuyzat

🌐 <https://www.sancy.com/pratique/enne>

15.6 km

📍 Besse-et-Saint-Anastaise



Le secteur Besse-Pertuyzat offre 4 itinéraires raquettes en boucle et 1 itinéraire de liaison vers le secteur de Super-Besse Madalet.



## Ski de fond - Secteur Besse - Pertuyzat

☎ 04 73 79 55 21

Pertuyzat

🌐 <https://www.sancy.com/pratique/enne>

15.6 km

📍 Besse-et-Saint-Anastaise



Le secteur de Besse - Pertuyzat se situe entre 1200 et 1300m d'altitude. Il offre 5 pistes et 1 itinéraire de liaison vers le secteur de Super-Besse - Madalet.



## Espace Sancy VTT-FFC - Besse Pertuyzat

☎ 04 73 79 52 84

15.7 km

📍 Besse-et-Saint-Anastaise



L'Espace Sancy VTT-FFC offre 51 pistes et 571 km d'itinéraires balisés pour la famille et les sportifs, répartis sur 4 secteurs dont un secteur Besse / SuperBesse



## Espace Sancy VTT-FFC - Saint-Nectaire

☎ 04 73 88 50 86

19.1 km

📍 Saint-Nectaire



L'Espace Sancy VTT-FFC offre 51 pistes et 571 km d'itinéraires balisés pour la famille et les sportifs, répartis sur 4 secteurs dont un secteur Saint-Diéry / Saint-Victor-la-Rivière / Saint-Nectaire / Murol-Beaune / Chambon-sur-Lac.



## Espace Sancy VTT-FFC - Saint-Diéry

☎ 04 73 88 62 62

21.1 km

📍 Saint-Diéry



L'Espace Sancy VTT-FFC offre 51 pistes et 571km d'itinéraires balisés pour la famille et les sportifs, répartis sur 4 secteurs dont un secteur Saint-Diéry / Saint-Victor-la-Rivière / Saint-Nectaire / Murol-Beaune / Chambon-sur-Lac.



## Espace Sancy VTT-FFC - Egliseneuve d'Entraigues

☎ 04 73 71 92 65

21.1 km  
📍 Egliseneuve-d'Entraigues



L'Espace Sancy VTT-FFC offre 51 pistes et 571 d'itinéraires balisés pour la famille et les sportifs, répartis sur 4 secteurs dont un secteur Chastreix / Picherande / Egliseneuve d'Entraigues



## Parc Fenestre

☎ 04 73 81 31 00  
Parc Fenestre

1.0 km  
📍 La Bourboule



Parc paysager de 12 ha, en plein centre ville. Quel que soit son âge et quelle que soit la saison, un des incontournables de La Bourboule !



## Architecture Thermale et Belle Epoque - La Bourboule

☎ 04 73 65 57 71  
Centre Ville

1.0 km  
📍 La Bourboule



Les premières traces de l'activité thermale à La Bourboule remontent au XVème siècle : l'établissement rudimentaire avec baignoires en bois de Jean Lacombe est mentionné dès 1463. Le hameau prend le nom de 'La Borbola' ; du nom du dieu celtique Borvo.



## La Roche des Fées

☎ 04 73 65 57 71  
Chemin des fées - Place Lacoste

1.0 km  
📍 La Bourboule



Depuis le point de vue de la Roche des Fées à 930 m d'altitude, on découvre La Bourboule étirée dans la vallée de la Dordogne, dominée par la Banne d'Ordanche, le Tenon et le Puy Gros.



## Casino de La Bourboule

☎ 04 73 65 57 71  
Quai Fayolle

1.1 km  
📍 La Bourboule



Construit par Monsieur Chardon à partir de 1892 dans le style art déco, le décor géométrique rappelle par endroit une calligraphie orientale. Il est inscrit à l'inventaire des Monuments Historiques en 2016.



## Scénomusée Toinette et Julien

☎ 04 73 81 12 28

106 route de La Banne Cour de la Mairie

🌐 <http://toinette.com/fr/>

1.4 km

📍 Murat-le-Quaire



Un extraordinaire voyage dans le temps ! Jeux de lumières, musiques, objets animés et effets spéciaux vous plongent dans le quotidien de deux montagnards : Toinette et Julien. Visites sur réservation conseillée sur le site internet.



## Cascade du Rossignolet

☎ 04 73 65 20 21

🌐 <https://www.sancy.com/circuits/balade>

4.9 km

📍 Mont-Dore



La cascade du Rossignolet est une cascade incontournable, symbole de fraîcheur, ce site naturel est accessible à toute la famille.



## Architecture Thermale et Belle Epoque - Le Mont-Dore

☎ 04 73 65 20 21

5.0 km

📍 Mont-Dore



Outre l'architecture exceptionnelle des Thermes, la ville comprend nombre d'hôtels et de villas du XIXème siècle ainsi qu'un Funiculaire datant de la même époque et permettant, le temps d'un trajet, de se transformer en mondain du siècle dernier.



## Parc Naturel Régional des Volcans d'Auvergne

☎ 04 73 65 20 21

🌐 <https://www.decouvrir.parcdesvolcans>

5.0 km

📍 Mont-Dore



Le Massif du Sancy est au cœur du Parc Naturel Régional des Volcans d'Auvergne avec le massif volcanique des Monts Dore (Puy de Sancy, point culminant à 1885 m).



## Vallée de la Haute Dordogne

☎ 04 73 65 20 21

5.1 km

📍 Mont-Dore



Berceau de la Dordogne, formé d'une caldeira de 20km taillée dans les flancs du Sancy, la vallée descend d'abord vers le Mont-Dore en formant un vaste amphithéâtre, puis s'oriente vers la Bourboule.

# Mes recommandations (suite)

Découvrir le Massif du Sancy

Toutes les activités et Loisirs


OFFICE DE TOURISME DU MASSIF DU SANCY

[WWW.SANCY.COM](http://WWW.SANCY.COM)

MASSIF DU SANCY



Auvergne France



## Sources Thermales

☎ 04 73 65 20 21  
1 place du Panthéon

5.1 km  
📍 Mont-Dore



Les sources du Mont-Dore sont connues depuis l'Antiquité pour leurs propriétés curatives. La station du Mont-Dore possède 13 sources thermales dont 8 exploitées par les Thermes.



## Etablissement thermal du Mont-Dore

☎ 04 73 65 36 33  
1 place du Panthéon

5.2 km  
📍 Mont-Dore



Découverte d'un bâtiment classé en partie monument historique. Édifié entre 1817 et 1823 sur l'emplacement même des thermes romains, l'architecture du bâtiment est de style néo-byzantin.



## Cave d'affinage de Beaune le Froid

☎ 04.73.88.62.62  
village de Beaune le Froid

13.0 km  
📍 Murol



Grottes naturelles aménagées pour l'affinage du saint-nectaire. Visibles depuis l'extérieur. Pas de visite de l'intérieur.



## Chapelle de Vassivière

☎ 07 83 26 34 25  
Vassivière

🌐 <https://www.sancy.com/patrimoine-cult>

13.2 km  
📍 Besse-et-Saint-Anastaise



La Chapelle de Vassivière est un haut lieu de pèlerinage et de prières en Auvergne. Reculée dans la montagne, elle est née de la volonté de Catherine de Médicis et abrite en été la Vierge Noire de Vassivière.



## Découverte du Château de Murol

☎ 04 73 88 82 50  
Route du Château

🌐 <http://www.murolchateau.com>

15.3 km  
📍 Murol



Forteresse juchée sur son promontoire basaltique. Venez y découvrir la cour de Guillaume en 1426. La visite du château est à la fois ludique et historique, c'est une promesse de voyage dans le temps pour petits et grands !



## Source Pétiliante de la Chapelle Sainte Marguerite

☎ 04 73 88 50 86  
D 640

16.1 km  
📍 Le Vernet-Sainte-Marguerite 🏛️ 📍

Bien protégée au creux de sa chapelle d'un toit à double pente en lauze, la source pétillante de la chapelle Sainte Marguerite est connue depuis de nombreux siècles pour ses vertus curatives pour les problèmes digestifs et intestinaux.



## Besse et Saint-Anastaise, cité médiévale et Renaissance - Petite Cité de Caractère ®

☎ 04 73 79 52 84

16.9 km  
📍 Besse-et-Saint-Anastaise 🏛️ 📍

Cité médiévale et renaissance, visites libres toute l'année et guidées en saison.



## Patrimoine rural de Besse

☎ 04 73 79 52 84

17.0 km  
📍 Besse-et-Saint-Anastaise 🏛️ 📍

Patrimoine rural à retrouver dans le village et les hameaux alentours.



## Église de Saint-Nectaire - Notre-Dame du Mont Cornadore

☎ 04 73 88 50 86  
Saint-Nectaire-le-Haut

📄 <https://www.sancy.com/decouvrir/inco>  
18.9 km  
📍 Saint-Nectaire 🏛️ 📍

L'église de Saint-Nectaire couronne le mont Cornadore, elle est à juste titre considérée comme l'une des plus belles églises romanes d'Auvergne.



## Dolmen du Parc

☎ 04 73 88 50 86  
Parc du Dolmen

19.1 km  
📍 Saint-Nectaire 🏛️ 📍

Les druides pratiquaient des sacrifices au pied de ce géant de pierre à l'époque Celte. Célèbre durant l'époque faste des stations thermales, il faisait partie des buts de promenades les plus prisés.



## Architecture Thermale et Belle Epoque - Saint Nectaire

☎ 04 73 88 50 86

Avenue du Dr Roux Saint Nectaire Le Bas

19.1 km

📍 Saint-Nectaire



L'utilisation des sources thermales remonte à l'époque romaine, comme en témoignent les thermes troglodytiques et les vestiges découverts au cours de plusieurs fouilles : villas, voies dallées, piscine, cuves.



## Menhirs et Dolmens de Saint-Nectaire

☎ 04 73 88 50 86

19.1 km

📍 Saint-Nectaire



Dolmens et Menhirs sont disséminés sur la commune. Aujourd'hui subsistent encore 6 mégalithes : 2 menhirs et 4 dolmens.



## Site Troglodyte de Jonas

☎ 04 73 56 16 42

Jonas

🌐 <http://www.jonastroglo.fr>

19.7 km

📍 Saint-Pierre-Colamine



Venez découvrir la forteresse de Jonas creusée par les hommes dans une coulée de lave. Vous allez découvrir la chapelle et ses fresques du XI<sup>ème</sup> siècle, la boulangerie avec son four à pain et bien sûr le château creusé dans la falaise.



## La Cheminée des Fées

☎ 04 73 88 50 86

Cotteuge

20.8 km

📍 Saint-Diéry



Seule dans la forêt, la Cheminée des Fées, également appelée 'Demoiselle coiffée', est imposante. Elle est entourée par une forêt de hêtres, elle n'est alors pas visible de loin. Le soleil perce à travers la forêt en milieu de journée.



## Les Monts du Cézallier

☎ 04 73 79 52 84

21.7 km

📍 Compains



Situés entre les Monts Dore et les Monts du Cantal, les plateaux du Cézallier sont composés essentiellement de pâturages et de tourbières. Ces paysages sont le résultat de vastes coulées de lave (basalte) et du travail de l'érosion glaciaire.

# Mes recommandations (suite)

Découvrir le Massif du Sancy

Toutes les activités et Loisirs

OFFICE DE TOURISME DU MASSIF DU SANCY  
WWW.SANCY.COM

MASSIF DU SANCY



Auvergne France



## La Fontaine de la Godivelle

☎ 04 73 79 60 29  
Le Bourg

26.3 km  
📍 La Godivelle



La Fontaine la plus grande du Puy de Dôme !



## Micro brasserie La Banne

☎ 06 75 92 20 13  
12 impasse de la Fumade  
🌐 <https://www.brasserielaбанne.fr/>

1.4 km  
📍 Murat-le-Quaire



Micro-brasserie artisanale, forgée au cœur des montagnes. Visites guidées et dégustation sur réservation.



## Bières Durana et Alt. 1886

☎ 04 73 65 01 65  
Zac du Queureuilh  
🌐 <https://biere-durana.com/>

4.4 km  
📍 Mont-Dore



Une idée osée : créer une bière made in Mont-Dore. Dirigeant de l'entreprise historique Ondet & Fils, Philippe Ondet décide de se lancer dans la production de sa propre bière en créant une brasserie artisanale au Mont-Dore, au pied du Sancy.



## Gaïa Bière du Sancy

☎ 04 73 21 17 24  
Ravel  
🌐 <http://www.gaia-biere-du-sancy.com>

14.9 km  
📍 Picherande



Au cœur du massif découvrez nos bières bio de fabrication artisanale et locale brassée à l'eau de source sous mention Nature et Progrès.



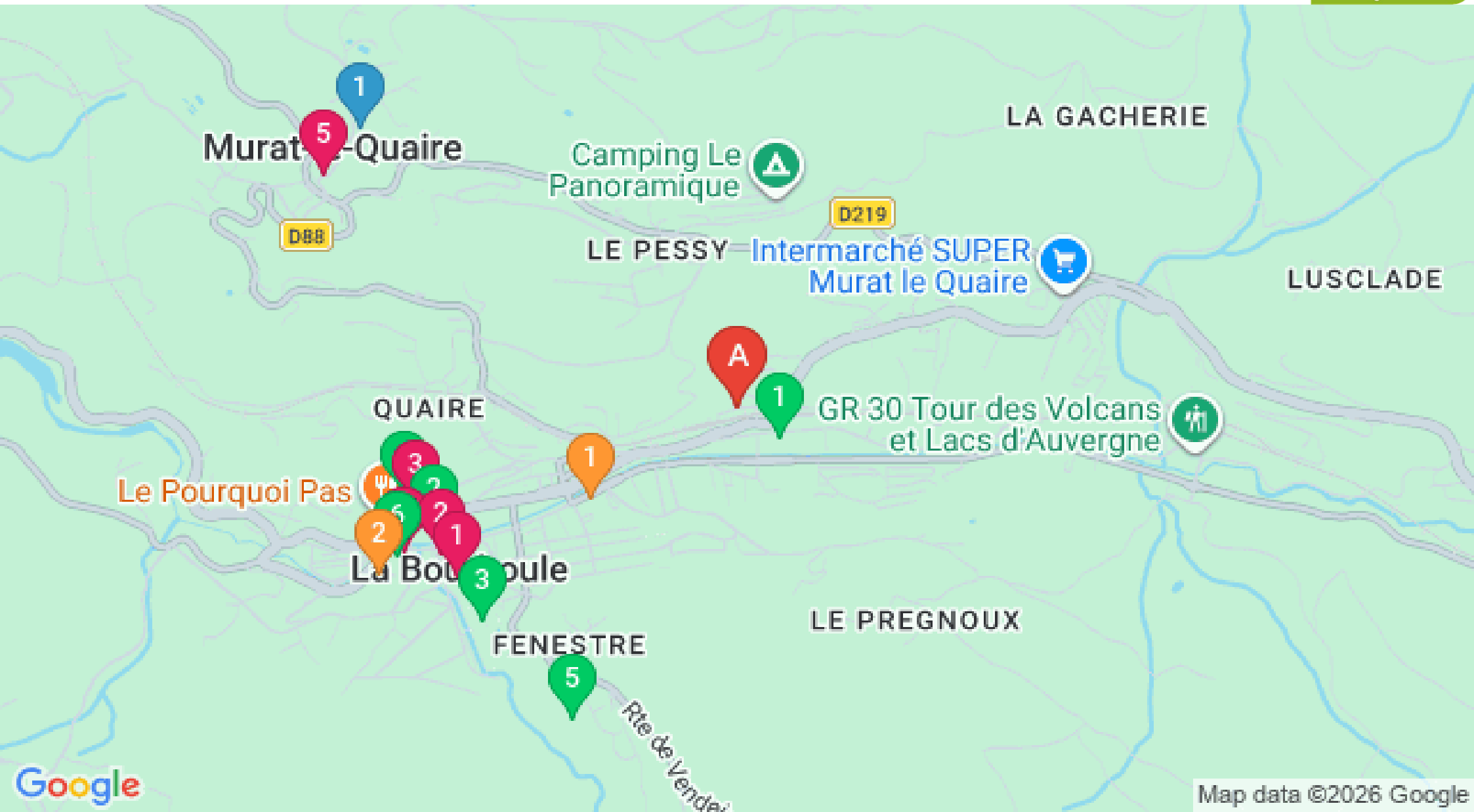
## Brasserie du Sancy

☎ 06 95 52 43 03  
Rue de La Tour-d'Auvergne  
🌐 <https://brasserie-sancy.fr/>

16.7 km  
📍 Besse-et-Saint-Anastaise



Brasserie du Sancy à Besse. Bières Bio 2 marques : Brasserie du Sancy et Loup Besse



# Mes recommandations (suite)

Découvrir le Massif du Sancy

Toutes les activités et Loisirs

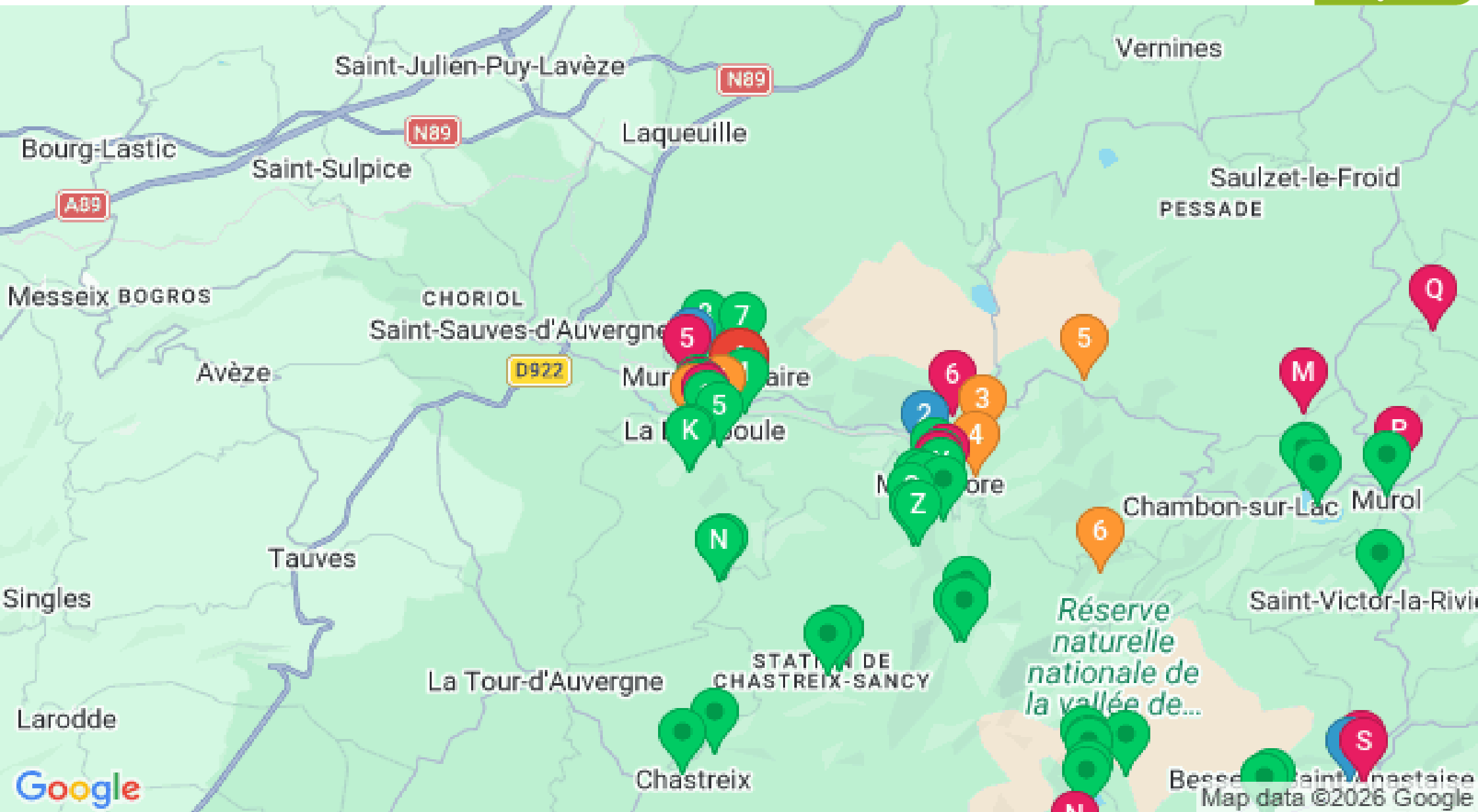
OFFICE DE TOURISME DU MASSIF DU SANCY

WWW.SANCY.COM

MASSIF DU SANCY



Auvergne France



: Restaurants : Activités et Loisirs : Nature : Culturel : Dégustations